

ПРЕДЛОЖЕНИЯ ПО ВНЕСЕНИЮ ИЗМЕНЕНИЙ В ПРАВИЛА ЗЕМЛЕПОЛЬЗОВАНИЯ И ЗАСТРОЙКИ ГОРОДА МОСКВЫ ЦЕНТРАЛЬНЫЙ АДМИНИСТРАТИВНЫЙ ОКРУГ ГОРОДА МОСКВЫ В части территории по адресу: улица Маросейка, вл. 3, кад. № 77:01:0001035:1008

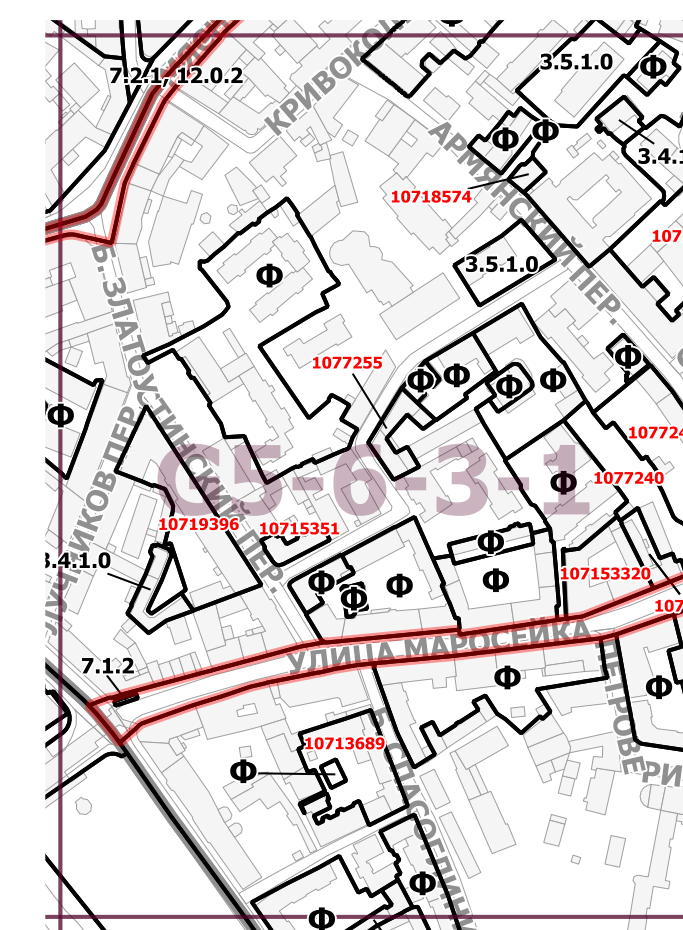
КАРТА ГРАДОСТРОИТЕЛЬНОГО ЗОНИРОВАНИЯ

Границы территориальных зон и виды разрешенного использования земельных участков и объектов капитального строительства

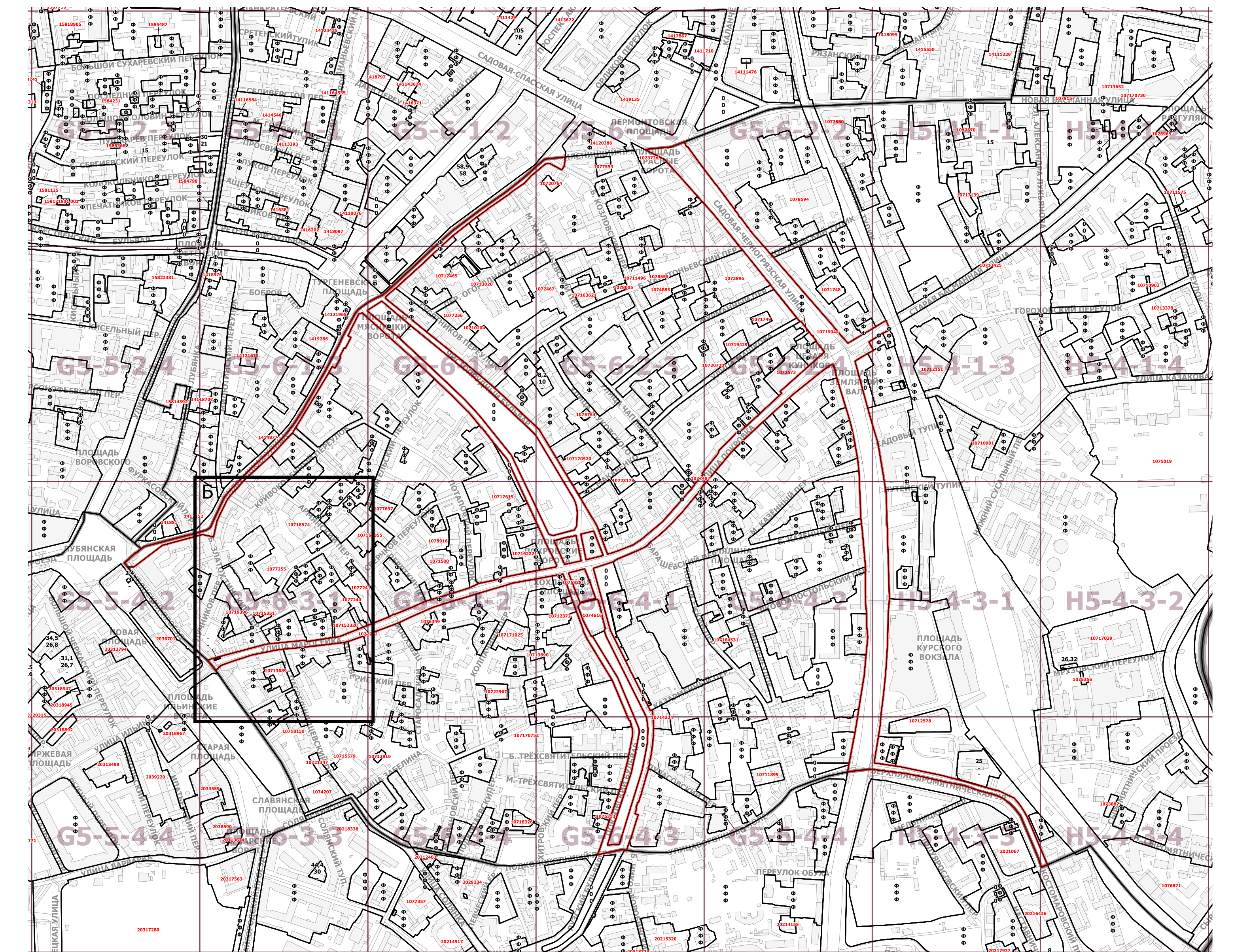
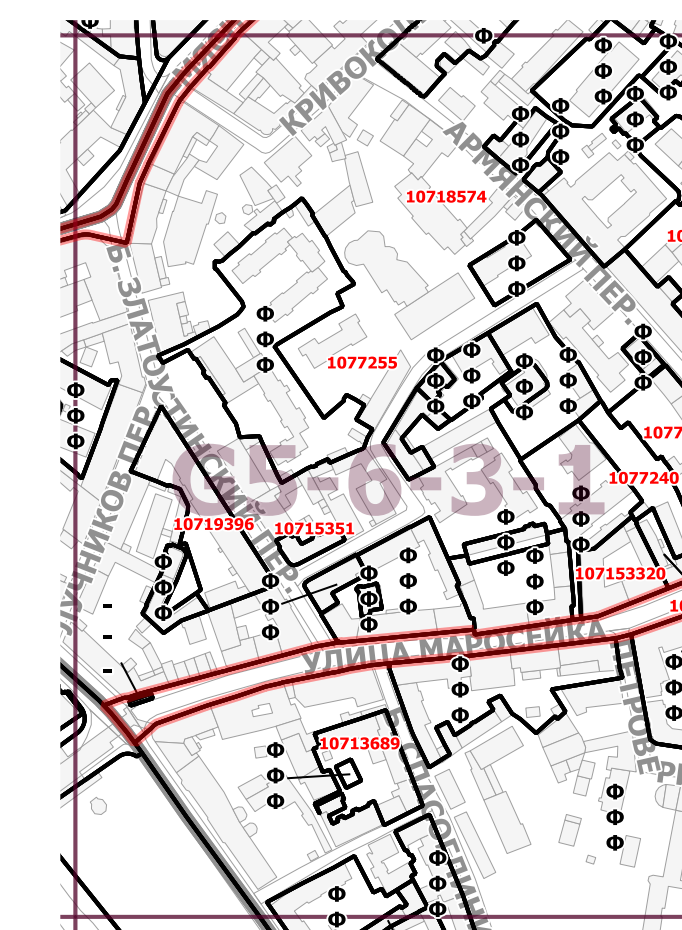
Границы территориальных зон, подзон территориальных зон и предельные параметры разрешенного строительства, реконструкции объектов капитального строительства



Фрагмент А



Фрагмент Б



- 3.4.1.0 - Размещение объектов капитального строительства, предназначенных для оказания гражданам амбулаторно-поликлинической медицинской помощи (поликлиники, фельдшерские пункты, пункты здравоохранения, центры матери и ребенка, диагностические центры, молочные кухни, станции донорства крови, клинические лаборатории)
- 3.1.1 - Размещение объектов капитального строительства в целях обеспечения физических и юридических лиц коммунальными услугами, в частности: поставки воды, тепла, электричества, газа, предоставления услуг связи, отвода канализационных стоков, очистки и уборки объектов недвижимости (котельных, водозаборов, очистных сооружений, насосных станций, водопроводов, линий электропередач, трансформаторных подстанций, газопроводов, линий связи, телефонных станций, канализаций, стоянок, гаражей и мастерских для обслуживания уборочной и аварийной техники)
- 4.6.0 - Размещение объектов капитального строительства в целях устройства мест общественного питания (рестораны, кафе, столовые, закусочные, бары)
- 3.4.2.0 - Размещение объектов капитального строительства, предназначенных для оказания гражданам медицинской помощи в стационарах (больницы, родильные дома, научно-медицинские учреждения и прочие объекты, обеспечивающие оказание услуги по лечению в стационаре); размещение станций скорой помощи
- 12.0.2 - Размещение объектов улично-дорожной сети: проездов, площадей, автомобильных дорог и пешеходных тротуаров, пешеходных переходов, набережных, искусственных сооружений, велодорожек и объектов велоспортивной инфраструктуры
- 4.5.0 - Размещение объектов капитального строительства, предназначенных для размещения организаций, оказывающих банковские и страховые услуги
- 12.0.1 - Размещение береговых полос водных объектов общего пользования, скверов, бульваров, парков, садов, велодорожек и объектов велоспортивной инфраструктуры, малых архитектурных форм
- 3.6.1 - Размещение объектов капитального строительства, предназначенных для размещения в них музеев, выставочных залов, художественных галерей, домов культуры, библиотек, кинотеатров и кинозалов, театров, филармоний, планетариев
- 4.1.0 - Размещение объектов капитального строительства с целью: размещения объектов управленческой деятельности, не связанной с государственным или муниципальным управлением и оказанием услуг, а также с целью обеспечения совершения сделок, не требующих передачи товара в момент их совершения между организациями, в том числе биржевая деятельность (за исключением банковской и страховой деятельности)
- 2.5.0 - Размещение жилых домов, предназначенных для разделения на квартиры, каждая из которых пригодна для постоянного проживания (жилые дома, высотой не выше восьми надземных этажей, разделенных на две и более квартиры); благоустройство и озеленение; размещение подземных гаражей и автостоянок; обустройство спортивных и детских площадок, площадок отдыха; размещение объектов обслуживания жилой застройки во встроено-присоединенных, пристроенных и встроено-присоединенных помещениях многоквартирного дома, если общая площадь таких помещений в многоквартирном доме не составляет более 20% общей площади помещений дома
- 7.1.2 - Размещение, зданий и сооружений, в том числе железнодорожных вокзалов и станций, а также устройств и объектов, необходимых для эксплуатации, содержания, строительства, реконструкции, ремонта наземных и подземных зданий, сооружений, устройств и других объектов железнодорожного транспорта; размещение погрузочно-разгрузочных площадок, прирельсовых складов (за исключением складов горюче-смазочных материалов) и автозаправочных станций любых типов, а также складов, предназначенных для хранения опасных веществ и материалов, не предназначенных непосредственно для обеспечения железнодорожных перевозок) и иных объектов при условии соблюдения требований безопасности движения, установленных федеральными законами; размещение наземных сооружений метрополитена, в том числе посадочных станций, вентиляционных шахт и т.п.; размещение наземных сооружений для трамвайного сообщения и иных специальных дорог (канатных, монорельсовых, фуникулеров)
- 3.5.1.0 - Размещение объектов капитального строительства, предназначенных для просвещения, дошкольного и среднего общего образования (детские ясли, детские сады, школы, школы-интернаты, лицеи, гимназии, художественные, музыкальные школы, образовательные кружки и иные организации, осуществляющие деятельность по воспитанию, образованию и просвещению)
- 3.0.0 - Размещение объектов капитального строительства в целях обеспечения удовлетворения бытовых, социальных и духовных потребностей человека. Содержание данного вида разрешенного использования включает в себя содержание видов разрешенного использования с кодами 3.1.2, 3.1.3, 3.2.1, 3.2.2, 3.2.3, 3.2.4, 3.3.0, 3.4.0, 3.5.1.0, 3.5.2.0, 3.6.1, 3.6.2, 3.6.3, 3.7.1, 3.7.2, 3.8.1, 3.8.2, 3.8.3, 3.9.2, 3.10.1.0, 3.10.2.0
- 3.4.0 - Размещение объектов капитального строительства, предназначенных для оказания гражданам медицинской помощи. Содержание данного вида разрешенного использования включает в себя содержание видов разрешенного использования с кодами 3.4.1.0, 3.4.2.0
- 3.7.1 - Размещение объектов капитального строительства, предназначенных для отправления религиозных обрядов (церкви, соборы, храмы, часовни, мечети, молельные дома, синагоги и иные культовые объекты)
- 4.7.1 - Размещение гостиниц, а также иных зданий, используемых с целью извлечения предпринимательской выгоды из предоставления жилого помещения для временного проживания в них (за исключением хостелов и общежитий)
- 3.2.2 - Размещение объектов капитального строительства для служб психологической и бесплатной юридической помощи, социальных, пенсионных и иных служб (службы занятости населения, пункты питания малоимущих граждан), в которых осуществляется прием граждан по вопросам оказания социальной помощи и назначения социальных или пенсионных выплат
- 3.9.4 - Размещение технологических парков, технополисов, бизнес-инкубаторов
- 3.9.2 - Размещение объектов капитального строительства для размещения организаций, осуществляющих научные изыскания, исследования, и разработки (научно-исследовательские и проектные институты, научные центры, инновационные центры, государственные академии наук, в том числе отраслевые)
- 7.2.1 - Размещение автомобильных дорог и технически связанных с ними сооружений; размещение зданий и сооружений, предназначенных для обслуживания пассажиров, а также обеспечивающих работу транспортных средств, размещение объектов, предназначенных для размещения постов органов внутренних дел, ответственных за безопасность дорожного движения
- 4.0.0 - Размещение объектов капитального строительства в целях извлечения прибыли на основании торговой, банковской и иной предпринимательской деятельности. Содержание данного вида разрешенного использования включает в себя содержание видов разрешенного использования с кодами 4.1.0, 4.2.0, 4.3.0, 4.4.0, 4.5.0, 4.6.0, 4.8.0, 4.9.0, 4.10.0
- 4.7.2 - Размещение хостелов
- 5.1.2 - Размещение объектов капитального строительства в качестве спортивных клубов, спортивных залов, бассейнов, физкультурно-оздоровительных комплексов, фитнес-центров
- 4.9.0 - Размещение постоянных или временных гаражей с несколькими стояночными местами, стоянок (парковок), гаражей, в том числе многоярусных, не указанных в коде 2.7.1.0
- 4.4.0 - Размещение объектов капитального строительства, предназначенных для продажи товаров, торговая площадь которых составляет до 5000 кв. м
- 7.1.1 - Размещение железнодорожных путей

- граница подготовки проекта
- границы территориальной зоны или подзоны территориальной зоны
- 2.1.0, 2.2.0, 13.2.2.....** коды основных видов разрешенного использования земельных участков и объектов капитального строительства, установленных для территориальной зоны, в границах которой они указаны
- обозначения территориальных зон сохраняемого землепользования
- Н** обозначения территорий, для которых градостроительный регламент правилами землепользования и застройки не устанавливается
- :297396** номер территориальной зоны, виды разрешенного использования земельных участков и объектов капитального строительства для которой приведены в разделе 2
- 103001** номер территориальной зоны, коды видов разрешенного использования земельных участков и объектов капитального строительства для которой приведены в разделе 3
- ДУБРАВА** наименования деревьев, СНТ и т.п., вошедших в состав города Москвы
- улица наименования основных улиц
- границы административных округов города Москвы
- границы поселений города Москвы
- топографическая основа
- существующая застройка
- железные дороги

- граница подготовки проекта
- границы территориальной зоны или подзоны территориальной зоны
- значения, установленные для территориальной зоны или подзоны территориальной зоны, в границах которой они указаны, в части:
- обозначения территориальной зоны или подзоны территориальной зоны, для которой установлены значения максимальной плотности застройки и (или) максимальной высоты застройки и (или) максимальной застроенности земельных участков, равные фактическим значениям перечисленных параметров
- Н** обозначения территорий, для которых градостроительный регламент правилами землепользования и застройки не устанавливается
- 10** максимальная плотность застройки земельных участков (тыс. кв. м/га)
- 25** максимальная высота застройки земельных участков (м)
- 80** максимальная застроенность земельных участков (%)
- :2297396** номер территориальной зоны, виды разрешенного использования земельных участков и объектов капитального строительства для которой приведены в разделе 2